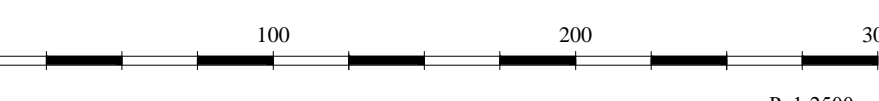
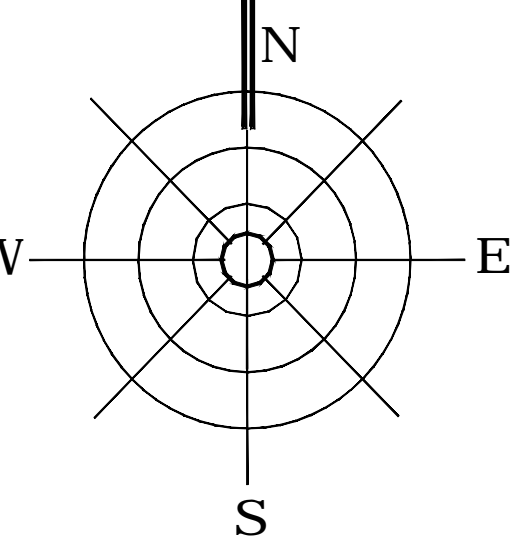
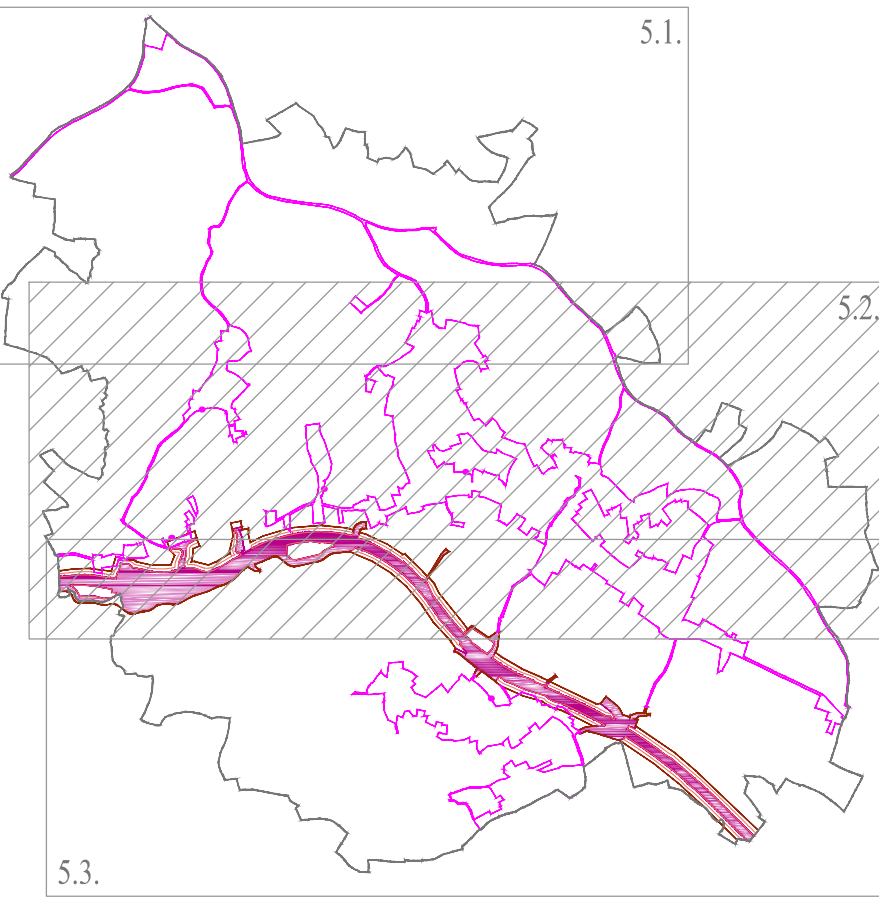


ОПШТИНА РАЧА
ПРОСТОРНИ ПЛАН ОПШТИНЕ РАЧА
*Одлука о доношеном Просторном Плану општине Раča
"Сл. гласник општине Раča", бр. 21/25*

Крта :
УРЕЂАНА ОСНОВА СЕЛА ВИШЕВАЦ

ЛЕГЕНДА
ГРАНИЦЕ И ОЗНАКЕ

 Граница катастарске општине

 Граница грађевинског подручја

 Регулациона линија

 Аналитичко-геодетске координате

 тачка површина јавне намене

 Нивелационе коте

 Водотокови

 Државни пут IV реда бр.27

 Општински путеви (ОП1, ОП13)

 *Коридори за саобраћајну и другу инфраструктуру

**Општински, општински, катастарски и државни путеви који су издати у листу постојаности, третирају се као државни путеви јавне намене-постојеће изградње, за које није потребно одређивати површине јавне намене*

СТЕЧЕНА ОБАВЕЗА ИЗ ПЛАН ИНФРАСТРУКТУРНОГ КОРИДОРА ДРЖАВНОГ ПУТА I РЕДА "ВОЈД КАРАЂОРЂЕ"
(*Службени гласник РС", бр. 62/24)

Сектор 1

 Појас пута (пуно земљиште јавне намене)

 Заштитни појас пута - 20m

 Појас контролисане изградње - 20m

ЗЕМЉИШТЕ ИЗВАН ГРАЂЕВИНСКОГ ПОДРУЧЈА

 Војно земљиште

ГРАЂЕВИНСКО ПОДРУЧЈЕ	намена
 постојеће грађевинско подручје	планирано грађевинско подручје
	намена

ПОВРШИНЕ ЈАВНЕ НАМЕНЕ

 Јавне службе (Ш-школа,ДК-дом културе, МБ-медицински центар)

 Зелене површине (ЗП-зелене површине)

ПОВРШИНЕ ОСТАЛЕ НАМЕНЕ

 Стопанство



ВАЖЕЋА ПЛАНСКА ДОКУМЕНТА

 План детаљне регулације за специфично/заштитено подручје природног и културног добра "Граднице" у Вишеву са СГП Плана на животну средину (*Службени гласник општине Раča", бр. 9/22)

 План детаљне регулације Селиш, општина Раča (*Службени гласник општине Раča", бр. 10/22)

***Сва подручја која нису у обавези ПЛАН ИНФРАСТРУКТУРНОГ КОРИДОРА ДРЖАВНОГ ПУТА I РЕДА "ВОЈД КАРАЂОРЂЕ" и њених урбанистичких планова, спроводе се постојећим процедурама из ПНО Раča (осн: Федерална карта бр. 4: "СРБОЈОВЉЕ ПЛАНА")**

Лист: 5.2
Одговорни за пројекат:
Државни Платон, д-р архитекте планер
Београд бр. 18 000 03

УРЕЂАНА ОСНОВА СЕЛА ВИШЕВАЦ

Обрађено класично документом:
План УРЕЂАНА ОСНОВА СЕЛА ВИШЕВАЦ
Београд бр. 18 000 03

Датум: 2025. године

Формат: 1:2000

Обрађено класично документом:

План УРЕЂАНА ОСНОВА СЕЛА ВИШЕВАЦ
Београд бр. 18 000 03